

Clabecq «Saint-Jean», du canal au Vraimont...

Distance : **6,6 km**
Difficulté : **facile**
Accès PMR : **non**
Accès poussette : **non**

17b



Balad'EAU





Tubize

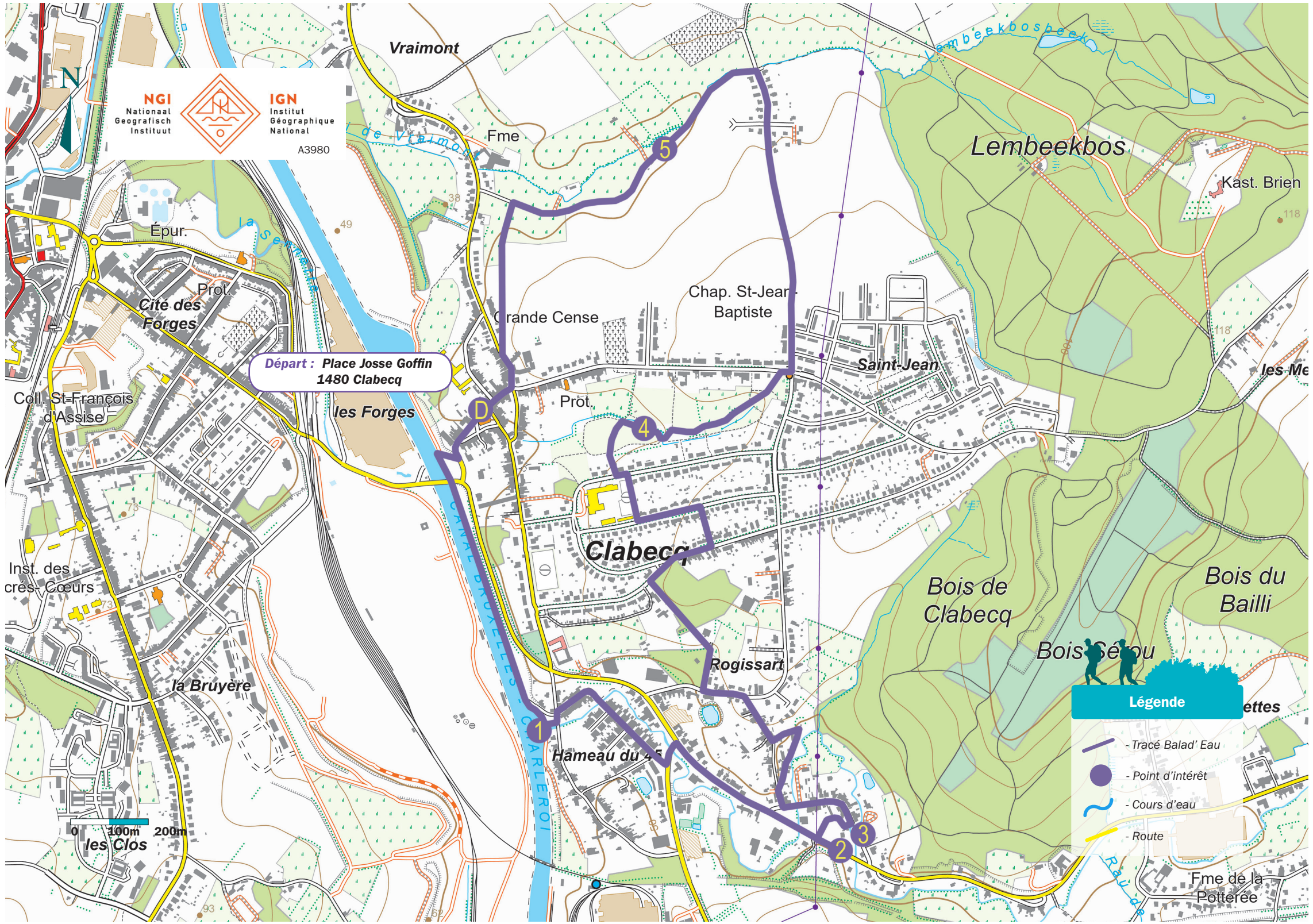


Une initiative du Contrat de Rivière Seine

**Départ : Place Josse Goffin
1480 Clabecq**

Légende

-  - Tracé Balad' Eau
-  - Point d'intérêt
-  - Cours d'eau
-  - Route



0 100m 200m
les Clos

En démarrant de la place, descendez la rue pour rejoindre le canal. Prenez la petite route à droite après les bulles à verre pour vous retrouver sur le chemin de halage. Prenez à gauche et passez en dessous du **pont de Clabecq**.

1. LE CANAL CHARLEROI-BRUXELLES ET LES FORGES DE CLABECQ



Le canal Charleroi-Bruxelles est long de 70 kilomètres. Sa construction a débuté en 1827 et il fut depuis agrandi deux fois afin d'accueillir des **péniches de 1350 tonnes** dès 1968.

De l'autre côté du canal, vous pouvez observer l'ancien site des forges de Clabecq. On en voit encore l'ancien monte-charge d'un haut-fourneau datant de 1912. Les forges de Clabecq ont commencé leur activité en 1781, avec la construction d'un moulin à battre le fer grâce à la force hydraulique de la Sennette. Celle-ci coule presque parallèlement au canal à partir de Ronquières. Elle est en grande partie voutée, sous le chemin de halage et rejoint la Senne à Tubize. Etymologiquement, Tubize vient du néerlandais **Tweebeek**, et signifie deux rivières, à savoir la Senne et la Sennette. Nos voisins du Nord appellent d'ailleurs Tubize « Tubeke ».



Prenez à gauche sur le chemin de halage, arrêtez-vous à l'exutoire du cours d'eau le **Hain** dans le canal*. Prenez le sentier qui longe le Hain par la gauche et tournez à gauche puis à droite dans la **rue du Vieux Mayeur**. Vous êtes dans le **hameau du 45**, en référence à l'écluse 45 de l'ancien canal Charleroi-Bruxelles. Passez devant la plaine de jeux puis au-dessus du **Hain**. Au bout de cette rue, prenez à gauche puis à droite sur la **route Provinciale**. Continuez jusqu'au passage piéton situé devant le garage Wimauto. Empruntez-le et continuez dans le même sens sur la **route Provinciale** jusqu'aux rochers de Clabecq.

2. LES ROCHERS DE CLABECQ

Les rochers de Clabecq datent du **Cambrien inférieur**, c'est-à-dire qu'ils se sont formés il y a 542 millions d'années. La route provinciale passe à travers cette crête rocheuse, ce qui permet d'observer sur environ 40 mètres des bancs de grès et de grauwackes qui alternent avec des bancs plus minces de schistes. Il s'agit d'une des roches **les plus anciennes** que l'on peut admirer en Belgique.



Pour approfondir le sujet, nous vous invitons à lire le panneau explicatif se trouvant sur le site.

Revenez sur vos pas de façon à prendre le sentier juste avant les rochers. Au bout du sentier, prenez à gauche et allez sur le petit pont afin d'observer le **Hain**.




* Celui-ci est malheureusement rempli d'immondices. Il s'agit de tous les déchets jetés dans les caniveaux ou dans la nature et amenés dans les rivières par le vent ou la pluie. La SPGE et les Contrats de rivière de Wallonie mènent une campagne appelée « **Ici commence la mer** » pour endiguer le problème.

3. LE HAIN



Le **Hain** est une des principales rivières du sous-bassin de la Senne. Elle est assez sinueuse et prend sa source à Lillois (Braine-l'Alleud). Elle se jette dans le canal Charleroi-Bruxelles à Clabecq, après un trajet long d'une vingtaine de kilomètres. Elle était anciennement appelée la Braine, c'est pour cela que l'on retrouve ce nom dans les villages de Braine-l'Alleud, Braine-le-Château et Wauthier-Braine. Cette rivière peut s'avérer capricieuse et son niveau peut s'élever rapidement.

 Revenez sur la route que vous avez quittée puis prenez la première à droite. Prenez ensuite à droite dans la **rue de l'Ancienne Carrière** et continuez sur le sentier malgré l'indication «privé». Après la dernière maison, prenez le sentier à gauche. De retour sur la route, prenez à droite, puis à gauche. Après 100 m, prenez le sentier à droite après les maisons. A droite de ce sentier, se trouve la **stèle du Cheval Bayard***. Tournez à droite et continuez tout droit. Après 200 m, prenez le sentier situé entre les numéros 43 et 45. Au bout du sentier, tournez à gauche puis, après 100 m, tournez à droite dans le sentier qui longe l'école. Tournez ensuite à gauche et entrez dans le parc situé 30 m plus loin sur votre droite, après le numéro 35. Continuez tout droit et descendez jusqu'au **ri Saint-Jean**.


* Clabecq possède un **héros** : le cheval Bayard ! Celui-ci n'est certes pas celui des 4 fils Aymon, mais il fut aimé pour son courage jusqu'à la fin de ses jours. Le Marquis de Sayve, Châtelain de Clabecq, participa à la campagne de Russie dans l'armée napoléonienne (1812). L'armée française, qui dû se replier, se trouva coincée par le fleuve Bérésina alors qu'il fait -37 degrés ! L'on dit que le Marquis fut sauvé par son cheval, qui lui permit de traverser le fleuve et le ramena jusqu'à Clabecq. La monture en fut récompensée, puisqu'elle fut choyée jusqu'à sa mort. Le marquis enterra ensuite son fidèle compagnon sous une stèle, non loin du château. Celle-ci est bien cachée à proximité d'un très vieux charme...
A vous de la trouver !



4. SAINT-JEAN BAPTISTE, SON PARC, SA RIVIÈRE, SA CHAPELLE

Dans le parc Saint-Jean se trouve le **ri Saint-Jean**. Il prend sa source dans le bois de Lembeek, coule à travers le parc puis est voûté le long du canal. Il ressort entre le canal et la rue des Déportés et se jette dans le ri de Vraimont. Le parc a été récemment rénové. Des zones de loisirs ont été installées, tout en mettant en avant la préservation de la biodiversité. Vous y verrez de nombreux **arbres morts**, qui servent de réserve de nourriture pour différents pics (pic vert, pic épeiche). Un plan d'eau a été créé, de même qu'un pré fleuri pâturé par des moutons, un rucher et un verger.




 Tournez à droite en longeant le ri Saint-Jean sur votre gauche puis après avoir traversé le ri, prenez la branche gauche du sentier et traversez le parc jusqu'à la chapelle Saint-Jean Baptiste. Traversez la rue vers la gauche, prenez l'avenue des Mésanges et continuez jusqu'à la rue du Transvaal. Vous pouvez observer le ri de Vraimont.

5. RI DE VRAIMONT



Le **ri de Vraimont** prend également sa source dans le bois de Lembeek, en Région flamande. Il passe ensuite en Région wallonne et s'écoule sous le canal pour se jeter dans la Sennette qui elle-même, se jette dans la Senne. La **vallée** qu'il a creusée est restée relativement préservée et, si vous êtes attentifs, vous pourrez entendre les chants et les cris d'une dizaine d'oiseaux différents !

 Prenez à gauche la **rue du Transvaal**. Une centaine de mètres avant la fin de la rue, empruntez le chemin se situant à votre gauche. A la fin du chemin, continuez dans la rue des Déportés et puis prenez à droite jusqu'à la place Josse Goffin. Vous êtes arrivés ! Avant de partir, prenez un peu de temps pour observer les bâtisses de la Place. Sur l'une d'entre elles se trouve une plaque annonçant le...
Contrat de rivière Senne ! Eh oui ! Les auteurs de cette balade travaillent dans ce bâtiment !

Clabecq «Saint-Jean», du canal au Vraimont



Wallonie



CONTRAT DE
RIVIÈRE
SENNE

Avec le soutien des communes partenaires du Contrat de Rivière Senne

Contrat de Rivière Senne ASBL

Place Josse Goffin, 1

1480 Clabecq

Tel/Fax: 02 355 02 15

E-mail: info@crsenne.be

Site: www.crsenne.be

RPM Nivelles

N°entreprise : 0872.191.039

Belfius : BE10 7785 9678 7404

Éditeur responsable : Contrat de Rivière Senne ASBL

NE PAS JETER SUR LA VOIE PUBLIQUE. PARUTION 2024.