

La vallée du Coeurcq,
ses étangs et sa rivière

Distance : **5,1 km**
Difficulté : **facile**
Accès PMR : **non**
Accès poussette : **non**

17

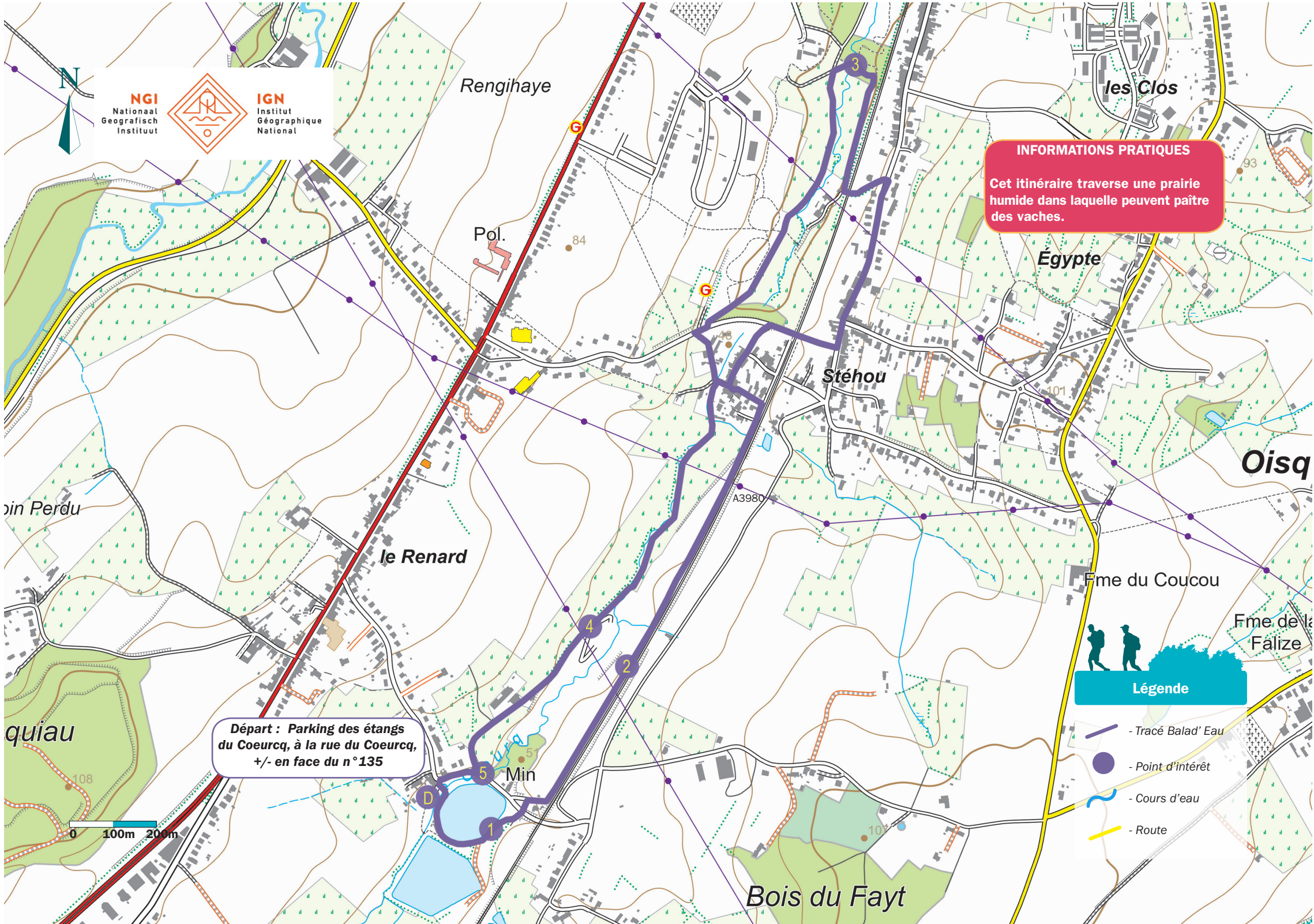


Balad'EAU

Tubize



Une initiative du Contrat de Rivière Senne



NGI
Nationaal
Geografisch
Instituut



IGN
Institut
Géographique
National


INFORMATIONS PRATIQUES
Cet itinéraire traverse une prairie humide dans laquelle peuvent paître des vaches.

Départ : Parking des étangs
du Coeurcq, à la rue du Coeurcq,
+/- en face du n°135

Légende

- Tracé Balad' Eau
- Point d'intérêt
- Cours d'eau
- Route

0 100m 200m



oin Perdu

quiau

Rengihaye

Pol.

le Renard

Min

Bois du Fayt

Stéhou

Egypte

les Clos

Oisq

Fme du Coucou

Fme de la Falize



Faites le tour du premier étang pour rejoindre le point 1.

1. LES ÉTANGS DE COEURCQ



© crsenne

Ceux-ci sont actuellement des **plans d'eau communaux** destinés à la **pêche**. Une société de pêche y est d'ailleurs établie : le Royal Pêcheurs réunis de Tubize asbl. Celle-ci est liée à la Fédération halieutique et piscicole du sous-bassin de la Senne asbl. Les étangs sont très poissonneux : près de 10 tonnes de poissons dans chaque étang ! On peut y trouver majoritairement des gardons, tanches, carpes, carassins, rotengles... L'asbl organise des **stages de pêche** pour les enfants plusieurs fois par an. Une école de pêche a d'ailleurs été créée en 2011. Des concours de pêche y sont organisés régulièrement. Les étangs de Coeurcq sont une **zone de détente importante** dans la région, un vrai havre de paix !



Quittez les étangs, traversez la rue, allez tout droit puis prenez à droite dans la rue en pavé. Au bout de celle-ci, prenez le sentier à gauche. Ce sentier communal longe le chemin de fer. Soyez prudent et dirigez-vous vers le point 2.



2. LA RÉSERVE NATURELLE

En aval du moulin de Coeurcq se trouve une **belle vallée encaissée**. Les versants de cette vallée n'ont pas fait l'objet d'apport de fertilisants ou d'amendements agricoles, ce qui les rend particulièrement riches au niveau de la flore. En effet, contrairement aux idées reçues, moins un milieu reçoit de l'engrais, plus celui-ci aura une flore diversifiée et donc une biodiversité luxuriante.

C'est d'ailleurs depuis peu une **réserve naturelle** gérée par la locale Natagora Haute-Senne. De nouveaux milieux de vie ont été créés par les bénévoles et on espère le retour de différentes espèces d'amphibiens comme l'**alyte accoucheur** ou le **tritron crêté**.



© Natagora Haute Senne



Continuez le sentier. Arrivé dans le hameau de **Stéhou**, prenez la deuxième à gauche et dirigez-vous vers le cours d'eau. Passez au-dessus du **Coeurcq** et suivez la rue sur la droite. Traversez la route, descendez à droite puis prenez le sentier bétonné à gauche et continuez tout droit jusqu'au point 3.

3. LE RUISSEAU DU COEURCQ




© crsenne

Le **Coeurcq** prend sa source à Hennuyères, où il s'appelle la Favarge. En traversant le Bois de la Houssière, il reçoit les eaux de plusieurs petits ruisseaux. Il termine sa course à Tubize, où il se jette dans la Senne.

Lors de fortes pluies, le Coeurcq peut devenir impétueux et provoquer de graves **inondations**, notamment dans le hameau de Stéhou.

Malheureusement, le Coeurcq a subi en 2007 une pollution aux PCB, qui sont des polluants persistants. Ce n'est que très lentement que ses eaux retrouvent une meilleure qualité.

 Prenez à droite, traversez le **Coeurcq**, traversez le parcours Vita et prenez le sentier qui traverse la prairie jusqu'au **pont du diable**. Passez sous le pont et prenez à droite. Prenez la prochaine à droite pour revenir sur la **rue de Stimbert**. Passez le chemin de fer et prenez à gauche. Descendez la rue, prenez à droite, puis à gauche avant le pont et longez le **Coeurcq** jusqu'au tourniquet. Continuez tout droit en suivant la vallée et le cours d'eau jusqu'au point 4.


4. LA ZIT DU COEURCQ

Une **Zone d'Immersion Temporaire (ZIT)** est un aménagement qui permet de **stocker temporairement** un volume d'eau lors d'un événement pluvieux important (orages, pluies continues et persistantes, etc.) afin de **limiter les inondations** en aval. L'aménagement consiste à barrer le fond de vallon par une digue équipée d'un dispositif qui régule le débit sortant, et stocke le volume d'eau retenu à l'amont de la digue. Une fois la crue terminée, les eaux sont relâchées de manière contrôlée et la ZIT se vide en quelques heures.


La ZIT du Coeurcq profite du fond de la vallée du Coeurcq pour stocker environ 77 000 mètres cubes, protégeant ainsi une partie de la Ville de Tubize.

Cette ZIT s'intègre dans le projet européen Life Belini. Ce dernier, regroupant les **trois Régions**, est une opportunité de faire un bond en avant vers le bon état écologique du bassin hydrographique de l'Escaut. Les **actions wallonnes** consistent en la création (ou la renaturation) de ZIT avec une attention particulière apportée aux notions de **biodiversité** et de **services écosystémiques**. Les services écosystémiques sont les bénéfices que les humains retirent des écosystèmes sans avoir à agir pour les obtenir.



 Continuez votre promenade jusqu'à revenir aux **étangs de Coeurcq**, votre point de départ ! Avant de repartir, prenez à gauche et admirez la cascade.

5. LE MOULIN DE COEURCQ ET SA CASCADE



Ce dernier ne date pas d'hier... En effet, dans les environs de Coeurcq, ont été trouvés des objets datant de l'époque **gallo-romaine**.

Le moulin de Coeurcq était un moulin à eau destiné à moudre le grain. Il possédait une roue et trois paires de meules. L'étang en amont serait naturel et la situation du moulin en aval d'un éperon rocheux qui barre la rivière était idéale. Il a cessé toute activité en 1921. La roue devait se trouver entre les deux bâtiments. En regardant le mur du bâtiment principal, à hauteur des grandes pierres dans le soubassement, devait se trouver l'axe de la roue.

La cascade est **une des cascades naturelles les plus hautes de Belgique** ! Aujourd'hui, ce moulin est une habitation privée et le propriétaire actuel l'a surnommé le moulin fantôme.



Sources : disponibles à la demande au Contrat de Rivière Senne

La vallée du Coeurcq, ses étangs et sa rivière



Avec le soutien des communes partenaires du Contrat de Rivière Senne

Contrat de Rivière Senne ASBL

Place Josse Goffin, 1
1480 Clabecq

Tel/Fax: 02 355 02 15

E-mail: info@crsenne.be

Site: www.crsenne.be

RPM Nivelles

N°entreprise : 0872.191.039

Belfius : BE10 7785 9678 7404

Éditeur responsable : Contrat de Rivière Senne ASBL



NE PAS JETER SUR LA VOIE PUBLIQUE. PARUTION 2024.