

Feluy, le long de
l'ancien canal

Distance : **3,3 km**
Difficulté : **facile**
Accès PMR : **non**
Accès poussette : **difficile**

14



Balad'EAU



Seneffe




Une initiative du Contrat de Rivière Senne



NGI
 Nationaal
 Geografisch
 Instituut

IGN
 Institut
 Géographique
 National

A3980



Départ : Eglise Sainte-Aldegonde
 Grand-Place de Feluy

Légende

- Tracé Balad' Eau
- Point d'intérêt
- Cours d'eau
- Route

Équipée


Pont 1

 Face à l'église, descendez vers le château. Prenez ensuite à gauche dans la rue de la Coulette.

1. LA COULE-COULETTE




La source de la Coulette est nommée Coule-Coulette par les habitants de Feluy. Ceux-ci la connaissent bien car il s'agissait d'une **source d'eau potable**. Elle ne coule malheureusement plus depuis 2014 à cause de travaux qui ont **abîmé** la roche proche de la source. Mentionnée depuis 1273, c'est une partie du patrimoine de Feluy qui est touchée. La petite construction qui entoure la source est en pierre bleue, pierre qui fit la renommée de la région. La plaque commémorative où l'on peut lire « Toujours coule coulette » et voir une croix du Saint Sépulcre fut apposée par Victor de Lalieux, en souvenir de son voyage en Terre Sainte en 1848.

 Descendez la rue jusqu'à la **place du Petit Moulin** et traversez-la. A l'opposé de la rue par laquelle vous êtes arrivé, vous trouverez les vestiges d'un petit moulin.

2. LE PETIT MOULIN

Le petit moulin de Feluy se situe sur le ruisseau de Graty, à quelques dizaines de mètres du confluent de ce dernier avec la Samme. Il s'agissait d'un **moulin à tan**. On y broyait de l'écorce de chêne ou de châtaigner afin d'en extraire les tanins, avec lesquels les peaux étaient tannées. Après la roue et la chute, le Graty est **vouté** et passe directement sous la maison. En aval de la rivière, le moulin est daté de l'année 1897. Le complexe date bien de cette époque, mais il est possible que le moulin ait existé auparavant.




 En bas de la **place du Petit Moulin**, prenez à gauche du moulin, descendez puis allez à gauche dans la **rue de Crombize** et longez le canal jusqu'à la prochaine écluse.



3. L'ANCIEN-CANAL

L'ancien-canal, abandonné en 1968, est devenu un havre de paix et de biodiversité, et les oiseaux d'eau y sont nombreux ! Reconnaisable entre tous, le **canard colvert** est un barboteur qui aime les plans d'eau stagnante. Il trouve sa nourriture à la surface de l'eau (graines, feuilles, tiges, vers, petits crustacés et mollusques). La **foulque macroule**, que l'on confond souvent avec la poule d'eau mais dont la plaque frontale est blanche et non rouge, plonge très bien, mais ce n'est pas un canard ! C'est un petit échassier de la famille des **Rallidae**. Elle est omnivore et mange donc de tout, végétaux, insectes, œufs de grenouilles.... Aux côtés de ces espèces emblématiques se trouvent également des espèces plus discrètes, comme le **martin pêcheur**, ou des espèces hivernantes, comme les **fuligules**.




 Traversez le canal et allez jusqu'à l'écluse suivante. Traversez à nouveau le canal et prenez à droite. Continuez pendant 130 mètres, prenez un petit sentier à gauche, traversez un jardinet et passez sous le porche. Continuez sur cette route. Tournez à droite, traversez la rue et prenez le **sentier 86**, en face de vous. Prenez la première à gauche, puis tout de suite à droite.

4. LE TROU DU BOSSU

Ce trou inondé est un des vestiges des florissantes **carrières de pierres bleues** qui firent l'époque de gloire de Feluy. Utilisée dès l'époque romaine, c'est au 18^e et au 19^e siècle que cette pierre, aux qualités indéniables, eut un succès retentissant. Feluy ne comptait pas moins de 13 exploitations de carrière et sa pierre bleue fut **exportée partout dans le monde**. Après la première guerre mondiale, cette industrie a petit à petit périclité, et il ne reste maintenant que ces étendues d'eau artificielles, qui font le bonheur de la vie sauvage.




 Continuez votre chemin.



5. LE CHÂTEAU DE FELUY ET L'ANCIEN MOULIN

Ce château date du **14^e siècle** mais la bâtisse actuelle date du 18^e siècle. Le porche est quant à lui encore d'époque. La rue sur laquelle vous vous trouvez est en fait un **barrage** qui coupe le ruisseau de Graty. Cette construction permit de remplir les douves du château et de créer un débit suffisant pour l'utilisation d'un moulin en contre-bas. Celui-ci est visible de l'autre côté de la rue, tout comme le canal qui y acheminait les eaux. Les douves du château étaient probablement utilisées en tant que vivier. Une seule construction, à savoir un barrage, remplissait donc **plusieurs fonctions**, vitales à l'époque moyenâgeuse.

 Remontez la **rue Victor Rouseau** jusqu'à la **place de Feluy**. Vous êtes arrivé !



Sources : disponibles à la demande au Contrat de Rivière Senne

Feluy, le long de l'ancien canal



Avec le soutien des communes partenaires du Contrat de Rivière Senne

Contrat de Rivière Senne ASBL

Place Josse Goffin, 1
1480 Clabecq

Tel/Fax: 02 355 02 15

E-mail: info@crsenne.be

Site: www.crsenne.be

RPM Nivelles

N°entreprise : 0872.191.039

Belfius : BE10 7785 9678 7404

Éditeur responsable : Contrat de Rivière Senne ASBL

NE PAS JETER SUR LA VOIE PUBLIQUE. PARUTION 2024.