

Le village de Steenkerque et la vallée de la Senne

Le village de Steenkerque et la vallée de la Senne

Distance : **6,3 km**
 Difficulté : **facile**
 Accès PMR : **moyen**
 Accès poussette : **facile**


3

Avec le soutien des communes partenaires du Contrat de Rivière Senne

Contrat de Rivière Senne ASBL
 Place Josse Goffin, 1
 1480 Clabecq

 Tel/Fax: 02 355 02 15
 E-mail: info@crsenne.be
 www.crsenne.be
 RPM Nivelles
 N°entreprise : 0872.191.039
 Belfius : BE10 7785 9678 7404
 Éditeur responsable : Contrat de Rivière Senne ASBL




 L'église étant devant vous, dirigez-vous vers votre gauche pour rejoindre le point 1, où vous trouverez un panneau explicatif.

1. VILLAGE ET BATAILLE DE STEENKERQUE




Vous vous trouvez en plein centre du village de Steenkerque, devant l'**église Saint-Martin**. Ce nom provient de 'Steen' et de 'Kerk', respectivement **pierre** et **église** en néerlandais. Ce village à la structure **médiévale** est riche en histoire et en patrimoine. Il est connu pour son calme, son architecture, sa kermesse du 15 août et pour sa bataille. C'est en effet à Steenkerque que la Grande Histoire s'est sans doute jouée, lors de ce conflit qui eut lieu en **1692**. Le village s'est alors transformé en champ de bataille où Français et Anglais (et alliés) s'affrontèrent. Pour en savoir plus sur cet épisode historique, consultez le **panneau explicatif** qui se trouve devant vous ! (Il vous est également possible d'effectuer une autre balade, présentée sur ce panneau).

 Lorsque vous êtes en face du panneau, prenez sur votre droite pour emprunter le **sentier du Restia**. A la fin de celui-ci, prenez à gauche sur la **rue d'Engchien**, et puis à droite pour rejoindre la **rue du Bucq**. Restez sur cette rue et prenez la branche gauche du Y pour rejoindre le point 2.

2. LA VALLÉE DE LA SENNE

Vous vous situez sur un point haut, avec une vue sur la **vallée de la Senne**. Profitez de ce **paysage bucolique** ! La Senne prend sa source à Soignies (Naast) et traverse différentes communes, dont Braine-le-Comte, pour arriver à Tubize et passer la frontière linguistique vers Hal. Elle passe ensuite à Bruxelles, puis de nouveau en Région flamande et se jette dans un affluent de la Dyle dont les eaux se retrouvent finalement dans l'Escaut. Tout au long de la balade, n'hésitez pas à profiter des **différents points de vue sur cette vallée**.




 Continuez tout droit pendant 750 mètres et prenez à droite dans la **rue du Pont Tordoir**. Descendez la rue jusqu'au point 3.



3. LE MOULIN TORDOIR

Datant du 15^{ème} siècle, ce très beau moulin fut agrandi au 19^{ème} siècle et ensuite restauré par son propriétaire actuel, sensible à la valorisation du patrimoine. Il servait de **pressoir d'huile** à partir de faines, de caméline (plante oléagineuse d'où l'on tirait une huile, employée dans la fabrication des savons et des peintures), de colza et d'œillettes (un pavot dont on utilisait les graines), d'où son appellation de moulin tordoir. On peut encore y voir **la turbine ainsi que les portiques** qui soutiennent les vannes. Celles-ci régulaient la retenue d'eau de la rivière.



 Continuez jusqu'au prochain croisement et prenez à droite sur la **rue du Pont Tordoir**. Arrivé à la **rue d'Engchien**, prenez à droite et, après être passé au-dessus de la **Senne**, prenez à gauche sur la **rue Hameau du Buttiau**.

4. AFFLEUREMENT ROCHEUX



Sur votre droite, vous pouvez voir différents affleurements rocheux. Le village de Steenkerque a une **formation géologique** bien à lui, que l'on appelle d'ailleurs la formation de Steenkerque !


Celle-ci est épaisse d'environ 380 mètres. Elle est constituée de mudstones (fine roche sédimentaire composée à l'origine d'argile ou de boue) et siltstones clivés, gris noirâtre (roche également sédimentaire, mais contenant plus de limon). Le siltstone est souvent confondu avec le schiste mais on ne peut pas le séparer en couches minces.

 Continuez sur la **rue Hameau du Buttiau** puis tout droit sur la **rue Turenne**. Suivez la route jusqu'à arriver au point 5.

5. CONFLUENCE DE LA SENNE ET DE LA BRAINETTE

Vous vous situez sur la **Senne**, avec une vue sur la vallée, à la fois en rive gauche et en rive droite ! Sur votre gauche, vous pouvez deviner la **confluence** entre la **Senne** et la **Brainette**. Cet affluent de la Senne prend sa source dans le **Bois de la Houssière**, traverse Braine-le-Comte (essentiellement voutée) et se jette donc dans la Senne à **Steenkerque**.




 Continuez sur la route et prenez ensuite la première à droite, la **rue de l'Hôtel**. Dirigez-vous ensuite vers le point 6, tout en profitant de nombreux points de vue sur la vallée de la **Senne**.

6. LA FERME DE L'HOSTÉ



La ferme de l'Hosté est un **ancien site seigneurial** installé au fond de la **plaine alluviale**. Elle est entourée de **douves**, au débouché de l'Horlebecq, qui les alimentait. Une partie de celles-ci sont encore aujourd'hui partiellement remplies. Ce n'est qu'à partir d'environ **1410** que l'on retrouve des traces écrites de l'existence de cette ferme.

Comblés à l'arrière de la ferme pour permettre son extension, les fossés en faisaient tout le tour lorsque le seigneur y avait sa résidence. Ils servaient de système de défense et contribuaient au drainage des prairies humides environnantes. On accédait alors à la Cour de l'Hostel (= Hosté) par deux ponts jetés au-dessus de l'eau. Dans le périmètre fortifié, les bâtiments étaient initialement en **torchis** sur moellons de pierre. Ceux-ci ont été reconstruits en dur au **18^{ème} siècle**. Des traces de colombages dans la façade, mais aussi la disposition des fenêtres et la forme des toits coyaux attestent de l'ancienneté de cette partie de l'édifice. A noter également que le site dispose d'un très rare **porche en colombage** !

 Continuez tout droit sur la **rue de l'Hôtel**. Sur votre gauche, vous longez l'Horlebecq. Au carrefour, prenez à droite dans la **rue Maréchal de Luxembourg**. Arrivé aux portes du village, continuez jusqu'à rejoindre votre point de départ, la **place de Steenkerque**.